

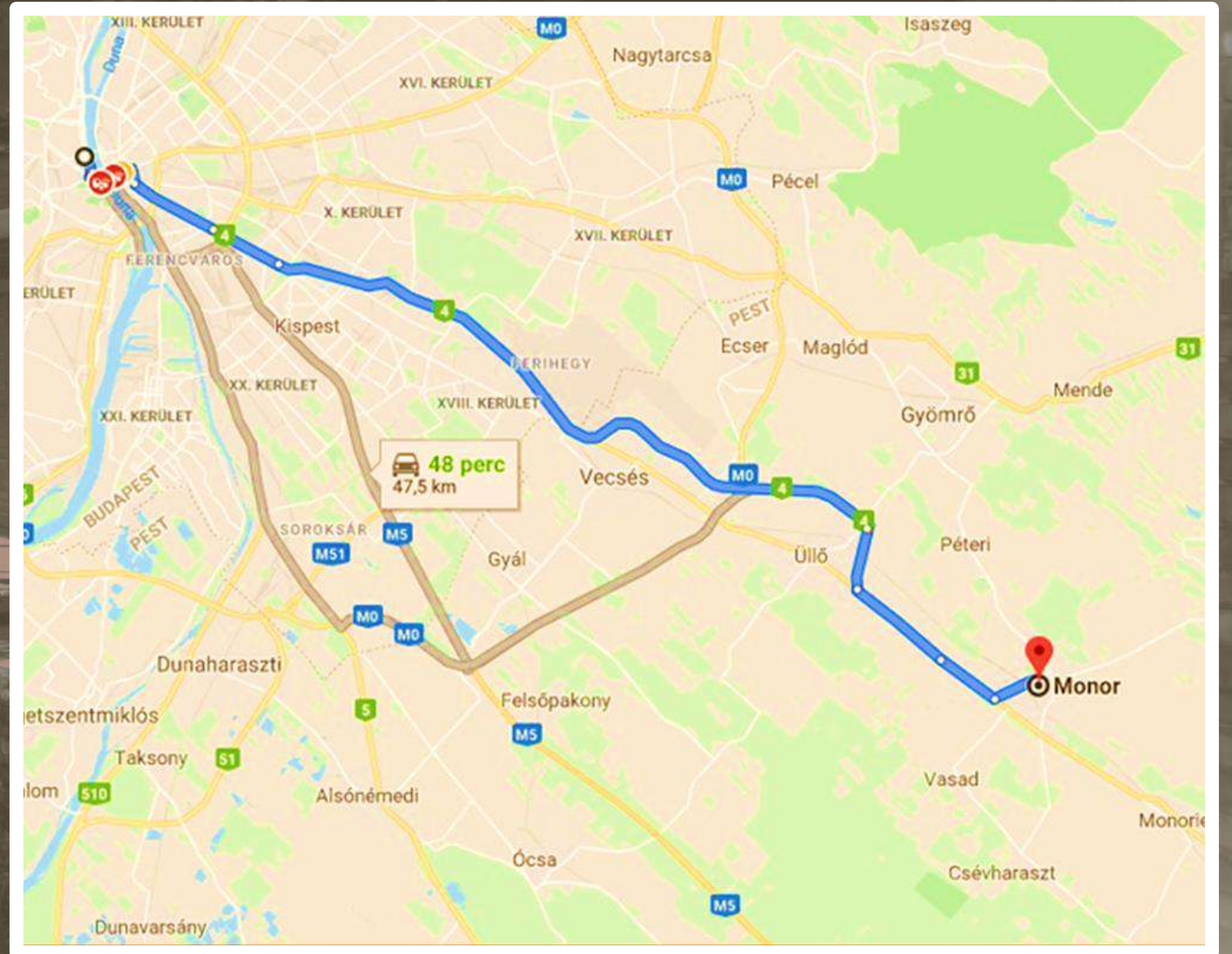
# FALU A VÁROSBAN

A monori Pincefalu története

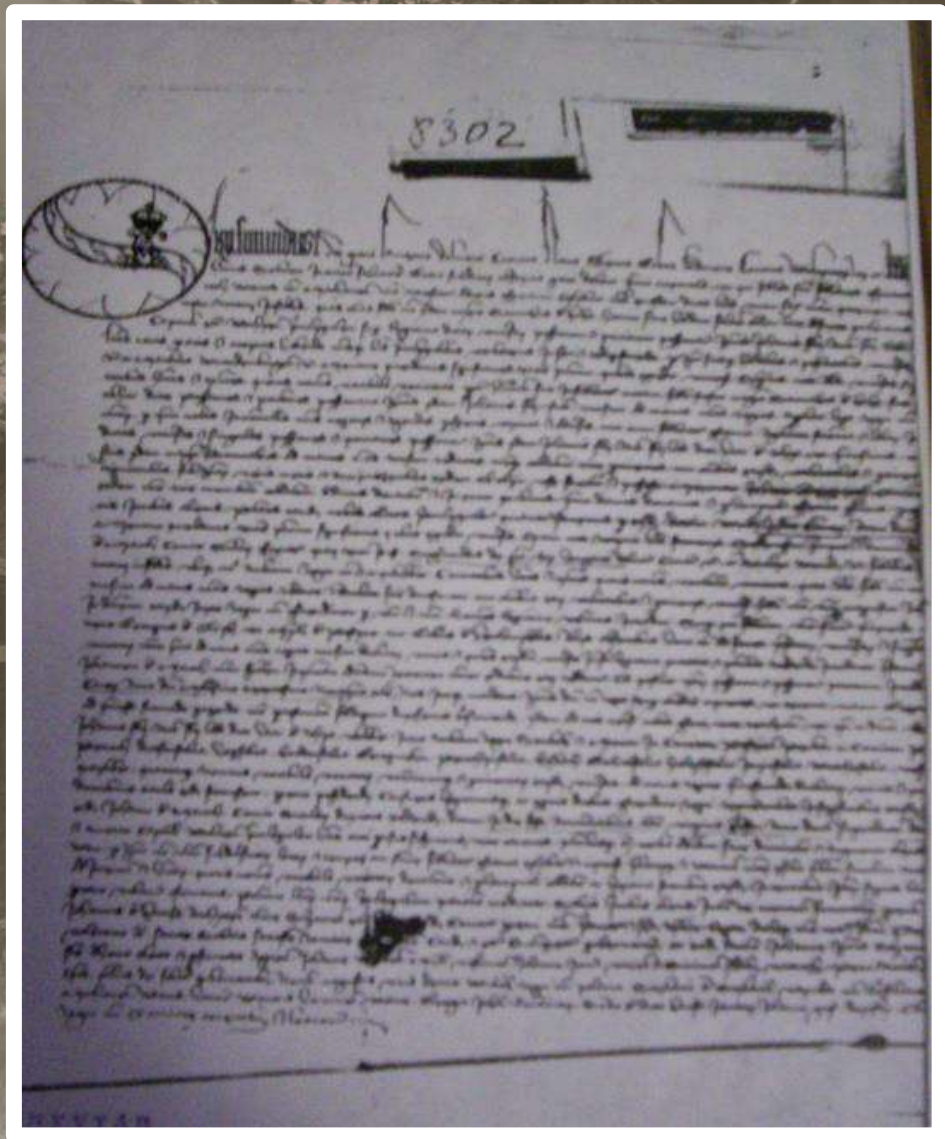
Készítette: Galambosné Lovass  
Annamária

# ELHELYEZKEDÉS

- Monor város Pest vármegyében helyezkedik el.
- Budapesttől 25km-re és Magyarországmértani középpontjától, Pusztavacstól kb. 20km-re található



# TÖRTÉNELEM



## Meghatározó események:

- XII. század III. Béla
- Zsigmond király 1398. március 25.
- Egri Káptalan 1446.
- 1989. március 1.

# STRÁZSA-HEGY

„Szőlőhegy lábába kapaszkodik Monor.  
A régi zsombék, nádas ölelt mélyedés.  
Itt fenyegette török vész, verte nyomor.  
Évszázadokon át megpróbált életét.”

Fekete János

# STRÁZSAHEGY




- 190m magas
- Strázsa jelentése ör
- Összterülete 180 hektár erősen tagolt: szőlő, gyümölcsös, szántó, pincék és présházak
- 1446-tól szőlőtermesztés
- A szőlőhegyek nevei: Mádi-, Lapos-, Strázsa-, Malom-, Forráshegy-, és Völgykút

# PINCEFALU

- 1790 -ben 62 szőlőtulajdonos
- 1843 – 1867 pincehely kijelölés
- 1861-ben már 243 pince
- Jelenleg 960 borospince
- Szabályos pincefalu egyetlen autóúttal a sorok között
- Pincék oldalán képek és











# TANÖSVÉNY

- 2009. május 23-án felavatták a borászati tanösvényt
- A tanösvény két szakaszból áll:

**A Szent Orbán ösvény a hazai szőlészet**

és borászat

**A Bacchus ösvény a Strázsahegy természeti, épített és kultúrtörténeti értékei**

A tanösvényen játékos feladatok keretében ismerkedhet meg a hungarikum szőlőfajtákkal, a hagyományos szüretelő eszközökkel és a jellegzetes strázsahegyi pincetípusokkal.



**A SZENT ORBÁN ÖSVÉNY ÁLLOMÁSAI**

- 1 ÜDVÖZLŐTÁBLA
- 2 A SZŐLŐ ÉS A BOR EREDETE
- 3 A SZŐLŐ ÉLETCIKLUSA
- 4 SZŐLŐTERMESZTÉSI MÓDOK
- 5 LÁTKÉP A KILÁTÓBÓL
- 6 HUNGARIKUM SZŐLŐFAJTÁK
- 7 PINCESOROK, PINCEFALVAK
- 8 BORVIDÉKEINK
- 9 HAGYOMÁNYOK, BORÜNNEPEK

**A BACCHUS ÖSVÉNY ÁLLOMÁSAI**

- 10 A STRÁZSAHEGY EGYEDI TÁJÉRTÉKEI
- 11 BORKÉSZÍTÉSI ELJÁRÁSOK
- 12 SZERSZÁMOK, ESZKÖZÖK
- 13 A STRÁZSAHEGY KIALAKULÁSA
- 14 TÖRTÉNELEM
- 15 BOR ÉS KULTÚRA
- 16 PINCEKULTÚRA
- 17 KUNSAGI BORVIDÉK
- 18 ÜDVÖZLŐTÁBLA

Fáradalmait a Szent Orbán téren, a kilátónál vagy vendégváro pincéinkben pihenheti ki. Bővebb információért látogasson el honlapunkra: [www.strazsaborrend.hu](http://www.strazsaborrend.hu)



# MONOR KÖRNYÉKI STRÁZSA BORREND

- Magyarország 25. borlovagrendje
- 2000. május 20.
- 39



Nagy zászló



Medál



Avatócsap




# BORÁINK

- A Monor Környéki Strázsa Borrend zászlós bora a Vörös Cuvee.
- Kékfrankos, Zweigelt, Cabernet Sauvignon, Karát, Czerszegi fűszeres, Rajnai rizling, Pinot blanc, Kadarka, Olasz rizling
- **Borverseny:** Az idén XVIII. alkalommal rendezték meg a Monor térségi meghívásos borversenyt.




# A MAGYAROK ASZTALA

- 2005. március 12-én a Parlamentben mutatták be.
- Kilenc fejezetből áll, közel 800 oldal.
- Mérete: 100×70 cm becsukva, 80 kg
- A könyvbe írnak a borvidékünkről, a borrendről és az akkori nagymester Bodor János Marhapörkölt babos tarhonyával ételreceptje is megtalálható benne.



# HAGYOMÁNY







# KÖVETKEZŐ RENDEZVÉNY

*Borvidékek Hétvégéje*  
**Május 31. & június 1.**

**Monor**  
A FÉL ÉVEZŐ MÓNOR

**VIGADÓ**  
1909

*Éljünk  
reggelint!*  
A BOR MEGALAP

VIGADÓ

→ 2500  
→ 3000+  
→ 2000

A photograph of a building with a covered walkway and a tree, with the text 'Köszönöm a figyelmet!' overlaid. The scene is captured in a warm, slightly desaturated color palette. The building has a light-colored upper section and a darker lower section. A large tree on the left casts shadows on the walkway. The text is centered in the middle of the image.

Köszönöm a  
figyelmet!